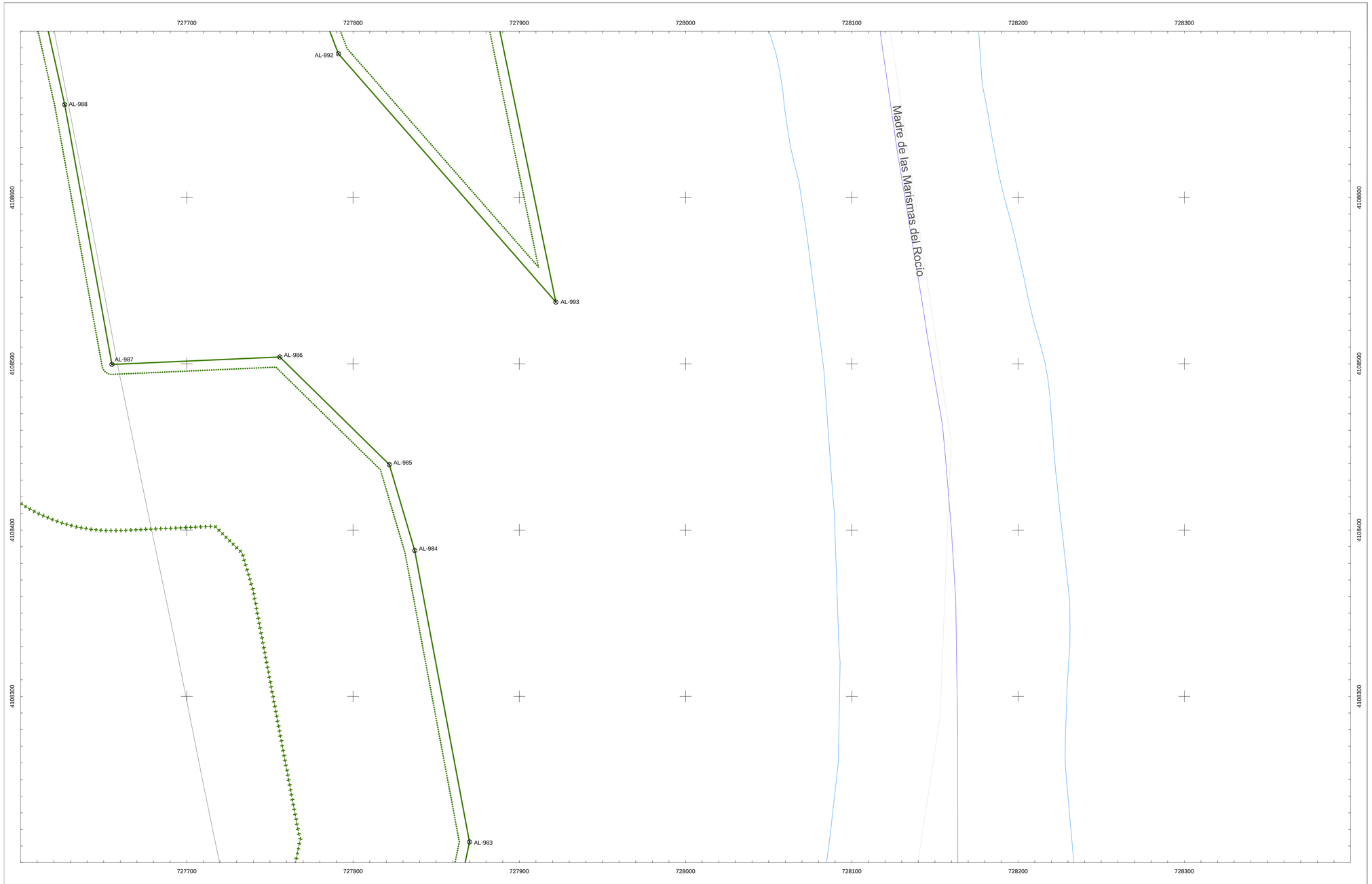

INFORMACION CARTOGRÁFICA

SISTEMA GEODÉSICO DE REFERENCIA: ETRS89

SISTEMA DE REPRESENTACIÓN CARTOGRÁFICA:U.T.M. - HUSO 29

ORIGEN DE ALTITUDES: NIVEL MEDIO DEL MAR EN ALICANTE

COORDENADAS U.T.M. ETRS89 EN MARCO DE HOJA

COTA DEL CLAVO DEL PUERTO HUELVAS RESPECTO AL NMM EN ALICANTE: 2.769 m. (2016)

MONTAJE DE PLANO REALIZADO EN JUNIO 2025

BASE CARTOGRÁFICA: BCA10

SIGNOS CONVENCIONALES PARTICULARES

- LINEA DE COTA 0
- POLIGONAL DEL DESLINDE DEL D.P.M.T.
- LÍNEA DE RIBERA DEL MAR
- LÍMITE SERVIDUMBRE DE TRÁNSITO
- LÍMITE SERVIDUMBRE DE PROTECCIÓN
- LINEA DE OTROS DESLINDES
- LIMITE PARCELAS COLINDANTES
- LÍMITE DE SUELO URBANO
- LÍMITE DE TÉRMINO MUNICIPAL
- LÍMITE DE PROVINCIA
- VÉRTICES DE DESLINDE
- VÉRTICES DE RIBERA DE MAR
- VÉRTICES DE OTROS DESLINDES
- VÉRTICE DE DESLINDE INICIO/FINAL TRAMO
- TERRENOS INNECESARIOS

NOTA: SI COINCIDE LA POLIGONAL DEL DESLINDE DE DPMT CON LA LÍNEA DE R.M. SÓLO SE GRAFÍA LA PRIMERA

OTROS SIGNOS

- En tramitación / Deslinde colindante
- Deslindes colindantes
- Línea de ribera del mar colindante
- Limite servidumbre de tránsito colindante
- Limite servidumbre de protección colindante
- Escarpado
- Muro/ Alambrada -Valla
- Seto
- Edificación en ruinas
- Tendido eléctrico / Tendido telefónico
- Punto NAP / Punto Nivelación
- Vertice REGENTE / RGU/ ERGNSS
- Vértice Topográfico
- Punto de Apoyo

ESCALA 1 / 1.000

10 m 0 10 20 30 40 50 60 70 80 90 100

EQUIDISTANCIA 1 m.

CONSULTOR

MINISTERIO
PARA LA TRANSICIÓN ECOLÓGICA
Y EL RETO DEMOGRÁFICO

DIRECCIÓN GENERAL DE LA COSTA Y EL MAR

Servicio Provincial de Costas en Huelva

DESLINDE DEL DOMINIO PÚBLICO MARÍTIMO-TERRESTRE

TRAMO:
MARISMAS DE DOÑANA

TÉRMINOS MUNICIPALES DE:
HINOJOS, ALMONTE (HUELVA) Y AZNALCÁZAR (SEVILLA)

PLANO Nº	HOJA Nº	PLANO:	REFERENCIA SERVICIO:	EXPEDIENTE DUNA:
3	01-727600 - 4108700			DES01/10/21/0004

GRÁFICO DE DISTRIBUCIÓN DE HOJAS 1:50.000

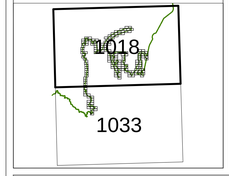

GRÁFICO DE DISTRIBUCIÓN DE HOJAS 1:1.000

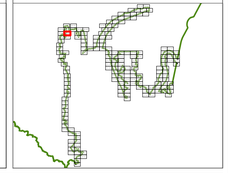

Firmado por Gabriel Jesús Cuena López el día 17/6/2025 con un certificado emitido por AC Sector Público

EXAMINADO Y CONFORME

Jefe de Servicio Provincial
Firma:Gabriel Jesús Cuena López

VERTICES POLIGONAL DEL DESLINDE

Num	X	Y
AL-983	727870.018	4108212.419
AL-984	727837.086	4108387.668
AL-985	727821.796	4108439.419
AL-986	727755.930	4108504.108
AL-987	727654.955	4108499.625
AL-988	727626.552	4108655.833
AL-992	727791.215	4108686.413
AL-993	727921.970	4108537.109

VERTICES POLIGONAL DEL DESLINDE

Num	X	Y